

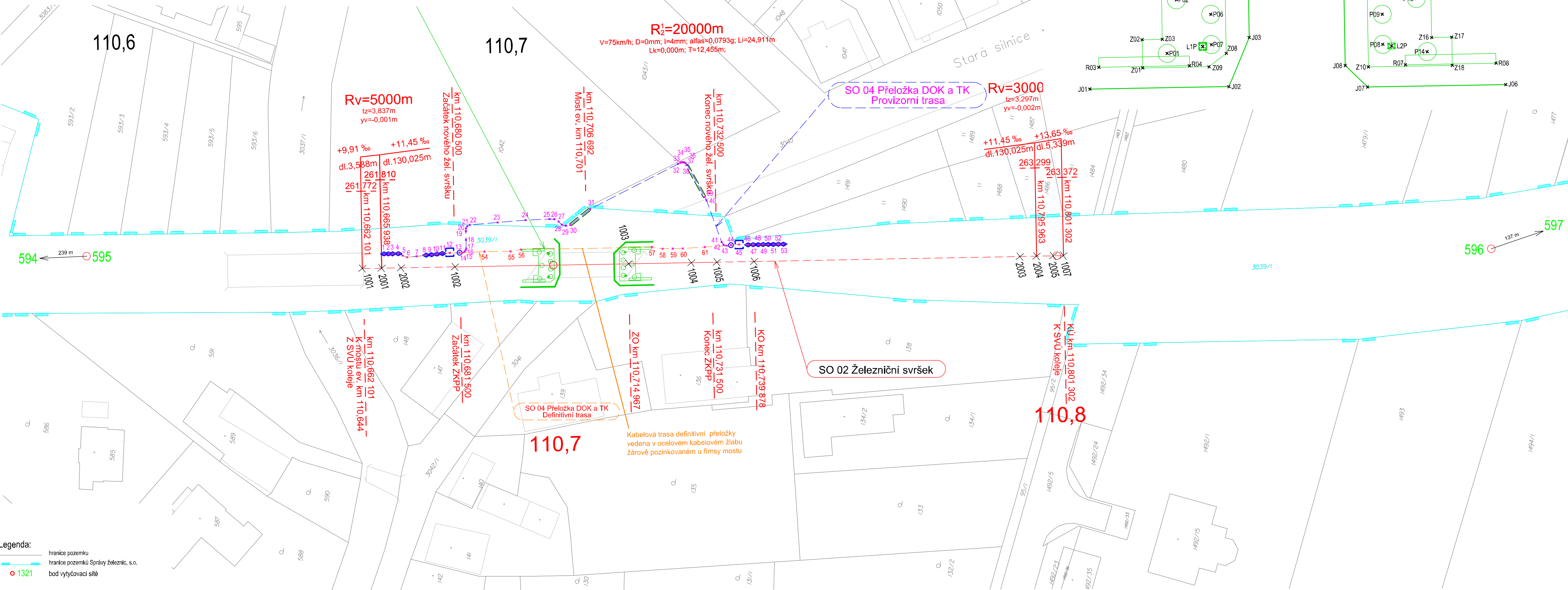
„Rekonstrukce mostu v km 110,701 trati Krnov - Opava východ“

Koordinální vytyčovací výkres

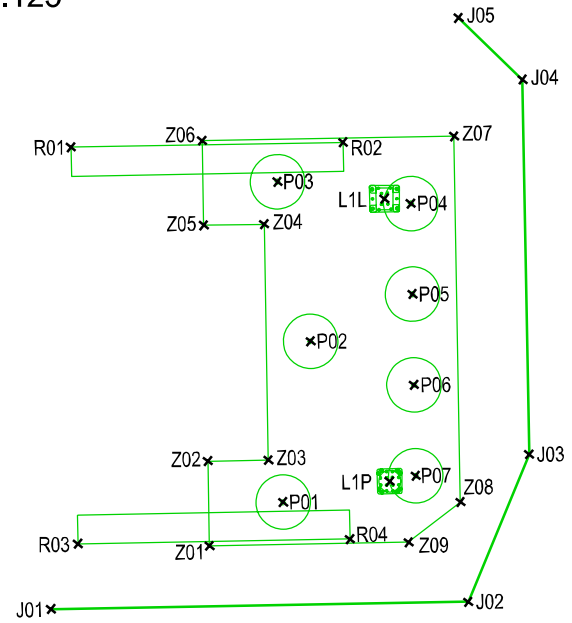
Souřadnicový systém S - JTSK  
Výškový systém BpV

Katastrální území:  
Jaktář

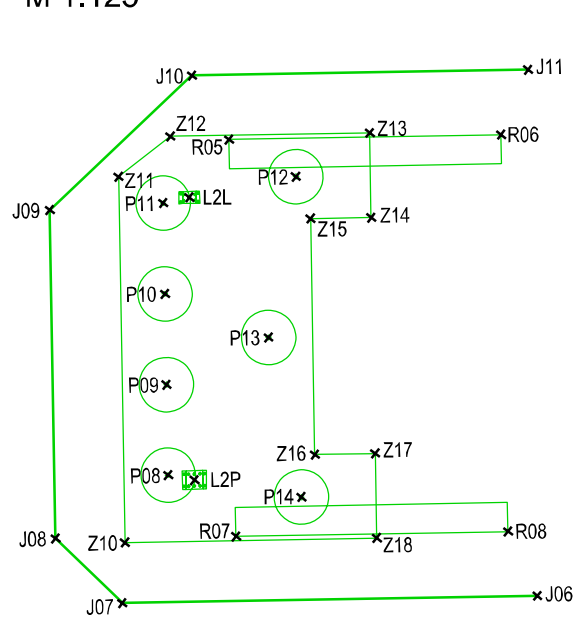
M 1:500



Detail severního křídla  
M 1:125



Detail jižního křídla  
M 1:125



			ČÍSLO SOUPRAVY:
REVIZE Č.	DATUM	ZMĚNA	

	<b>EXPROJEKT s.r.o.</b> Heršpická 758/13 619 00 Brno	tel.: +420 533 312 000 E-mail: info@exprojekt.cz ID: dh84e85
--	--	--

OBJEDNATEL:	 Stavební správa východ, Nerudova 1, 779 00 Olomouc		
HLAVNÍ INŽENÝR PROJEKTU Ing. Martin Chaloupka	ODPOVĚDNÝ PROJ. PS, SO Ing. Stanislav Sabo	VÝPRACOVAL Ing. Lucie Puczková	KONTROLOVAL Ing. Bohumil Brechta
KRAJ: Moravskoslezský	POVĚŘENÝ MŮ: Opava		
"Rekonstrukce mostu v km 110,701 trati Krnov - Opava východ" Geodetická dokumentace		STUPEŇ: DSP+PDPS	
		ZAK. ČÍSLO 052-2020	
		MĚŘITKO 1:500	POČET FORMÁTŮ 4 x A4
		DATUM: 04/2021	
<b>Koordinální vytyčovací výkres</b>		ČÁST DOKUM. I	PŘÍLOHA 4.1